






Elaborato **A 06**
 Scala **1:10.000**

Carta della Superficie Agricola Utilizzata

LEGENDA

- AZIONI STRATEGICHE**
-  Limite amministrativo del Comune
 -  Superficie agricola utilizzata in zona agricola
 -  Superficie agricola utilizzata in zona non agricola



Regione Veneto
Provincia di Treviso
 **Comune di Asolo**

P.A.T.
 Piano di Assetto del Territorio

Elab. **A 06** Scala **1:10.000**

CARTA DELLA SUPERFICIE AGRICOLA UTILIZZATA



Progettazione: ATI
 Progetto S.r.l. s.r.l.
 Uff. Francesco Firoto
 Arch. Vito Garavito
Tapco S.r.l.
 Arch. Leopoldo Saccon
 Arch. Fabio Marino
 Arch. Maurizio Francesco
ZETA ESSE S.p.A.

Il Sindaco
Mauro Migliorini
 Ufficio Tecnico
Geom. Maurizio Bonifacio
Adottato
Approvato

Collaboratori
 Uff. Maurizio Mazzola
 Uff. Marco Rossato



| Codice Elaborato | | W 4 7 0 0 0 4 0 2 0 3 0 0 0 0 1 0 2 | | | |
|------------------|-------------|-------------------------------------|---------|------------|-----------|
| 3 | Emissione | 10/2015 | Rossato | Finito | Finito |
| 2 | Emissione | 12/2012 | Rossato | Finito | Finito |
| 1 | Emissione | 04/2012 | Rossato | Finito | Finito |
| N° Rev. | Descrizione | Data | Redatto | Verificato | Approvato |